



URBANISME



A. ROQUE



ALEX GARCIA

Correcció de l'error a l'escultura de Roqué a Nou Barris

Fa dos mesos *La Vanguardia* denunciava que la gran i formidable escultura d'Agustí Roqué (306 metres, a l'avinguda Rio de Janeiro) apareixia asset-

jada i ridiculitzada per senyals de circulació i fanals. El departament de Mobilitat de l'Ajuntament de Barcelona hi va prendre cartes amb celeritat i


de forma raonable. S'han eliminat els senyals i és imminent la supressió dels fanals. S'aprofita l'ocasió per restaurar tots aquells aspectes de l'enorme

obra que ho reclamaven. Així havia de ser, ja que es tractava d'una actuació exemplar per demostrar com l'escultura creada a mida per Roqué, en col·la-

boració amb els arquitectes Bardaji i Teixidor, va resoldre amb admirable qualitat artística un greu problema urbanístic. / L. Permanyer

Les entitats del barri llancen una campanya que qüestiona el pla que promou l'Ajuntament per protegir el centre històric

Mobilització veïnal al nucli antic de Sant Andreu



LAURA GUERRERO

La plaça del Comerç, al nucli antic del barri barceloní de Sant Andreu

LLUÍS SIERRA
Barcelona

El pla per a la protecció del centre històric de Sant Andreu preveu que 240 dels 300 habitatges fins avui afectats pel Pla General Metropolità (PGM) del

1976 se salvin. Aquests 240 habitatges seran protegits com a elements de la zona històrica de l'antic municipi de Sant Andreu del Palomar mitjançant la modificació del pla. Les 60 restants continuen en principi afectades. És a dir, seran substituïdes totalment o parcialment, mitjan-

çant expropiació o no, per vials, zona verda o equipaments. Aquestes afectacions han mobilitzat residents i entitats del barri, com ara l'Associació de Veïns de Sant Andreu, que ha organitzat la campanya *Salvem el Casc Antic*.

L'últim consell de barri, cele-

brat fa gairebé una setmana per atendre les al·legacions dels veïns, va ser una dura reunió entre els afectats i els representants municipals. No hi va haver acords concrets, encara que el regidor del districte, Raimond Blasi, va dir posteriorment que, en el període oficial d'al·legaci-

ons, es podrien reconsiderar algunes d'aquestes afectacions que ara per ara es mantenen.

El pla de protecció va ser aprovat inicialment per la comissió de govern de l'Ajuntament de Barcelona el novembre passat i actualment està en període d'exposició pública i al·legacions. L'àmbit territorial del pla de protecció està delimitat, a grans línies, per l'avinguda Meridiana, el passeig de Torras i Bages, la zona de les antigues casernes i la Rambla Fabra i Puig/ Onze de Setembre. Preveu impulsar dos "eixos cívics", que és on es troben la majoria de finques afectades. Un és paral·lel a Gran de Sant Andreu, seguint els carrers Irlanda, Pare Secchi, Bascònia i

El teixit associatiu vol evitar l'expropiació o cessió de seixanta habitatges que encara continuen afectats

Jorba. Aquest acaba ara a la cruïlla amb Malats i s'hauria de prolongar amb l'expropiació prèvia de diversos habitatges.

El segon eix cívic, perpendicular a l'anterior, seguiria el traçat dels carrers Rubén Darío i Riera de Sant Andreu. En aquest cas afecta habitatges que, en principi, no s'expropiarien, però que si es realitzessin obres majors en un futur obligaria a cedir gratuïtament part de les finques que serviria per ampliar el vial de Riera de Sant Andreu. L'associació de veïns argumenta que aquest eix cívic no ha estat mai una reivindicació veïnal.

El calendari d'execució del projecte del nucli antic és de deu anys, en dues fases de cinc anys cadascuna, a partir de l'aprovació definitiva, que s'espera per a finals del 2012.

El pressupost, en els termes actuals, és de 21,6 milions d'euros, dels quals 16,6 es dedicaran a expropiacions. ■